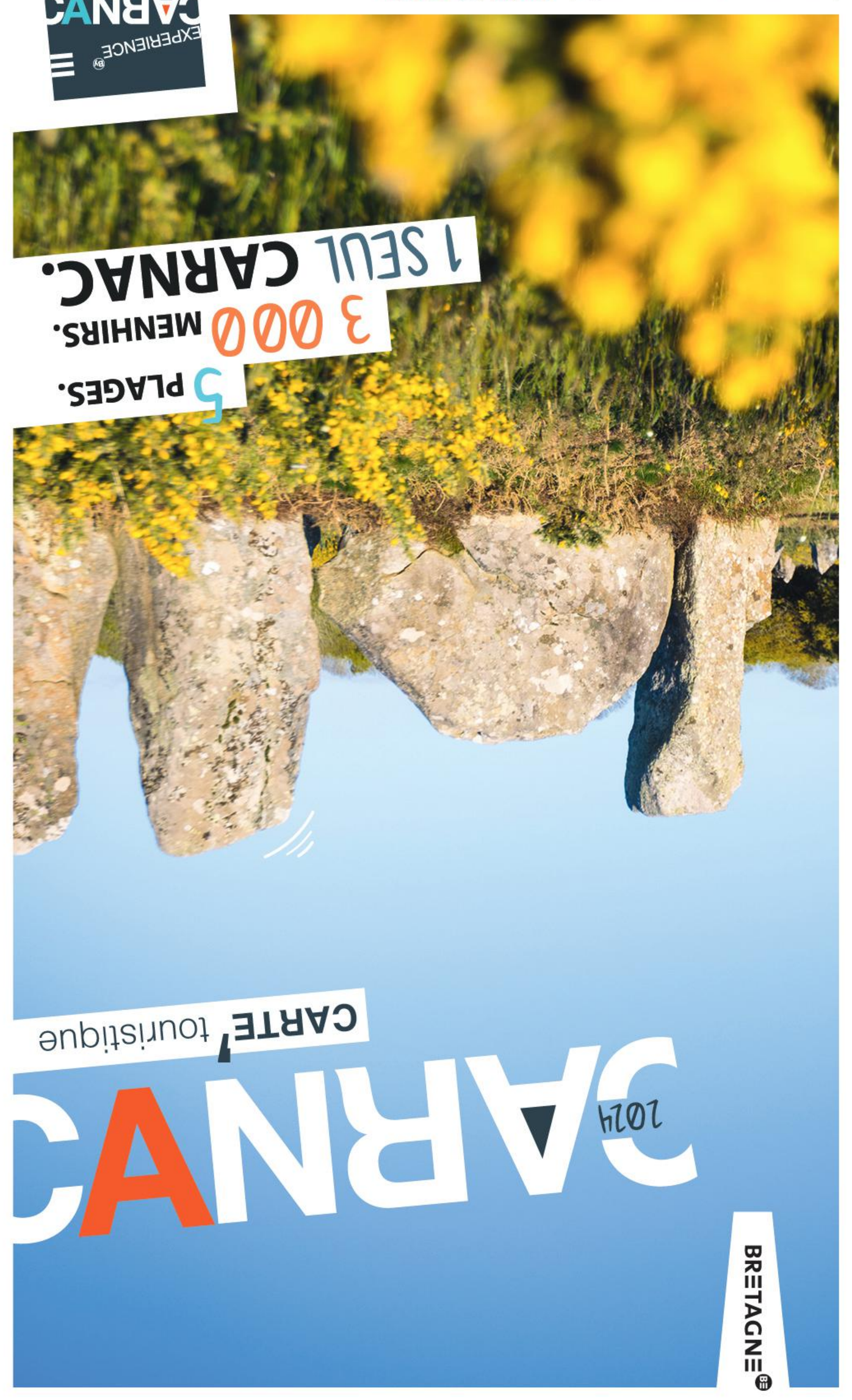

EN VENTE
à l'Office de Tourisme

- Billetterie vers les îles
- Billetterie loisirs
- Guides Rando

Topoguides et Rando-Jeux

BELLE-ÎLE-EN-MER
GROIX - HOUAT - HOËDIC
Ou une croisière sur le Golfe du Morbihan

© Conception, cartographie, illustrations izatis.com Impression : Calligraphy Print
Crédits photos : A. Lamoureux, P. Meunier, L'œil de Paco, F. Galivel, C. Le Potier, CRTB - Y. Le Gal, CRTB - J. Piriou, CRTB - E. Berthier. Couverture : Marjorie Hodiesne.
PEFC/10-31-1614

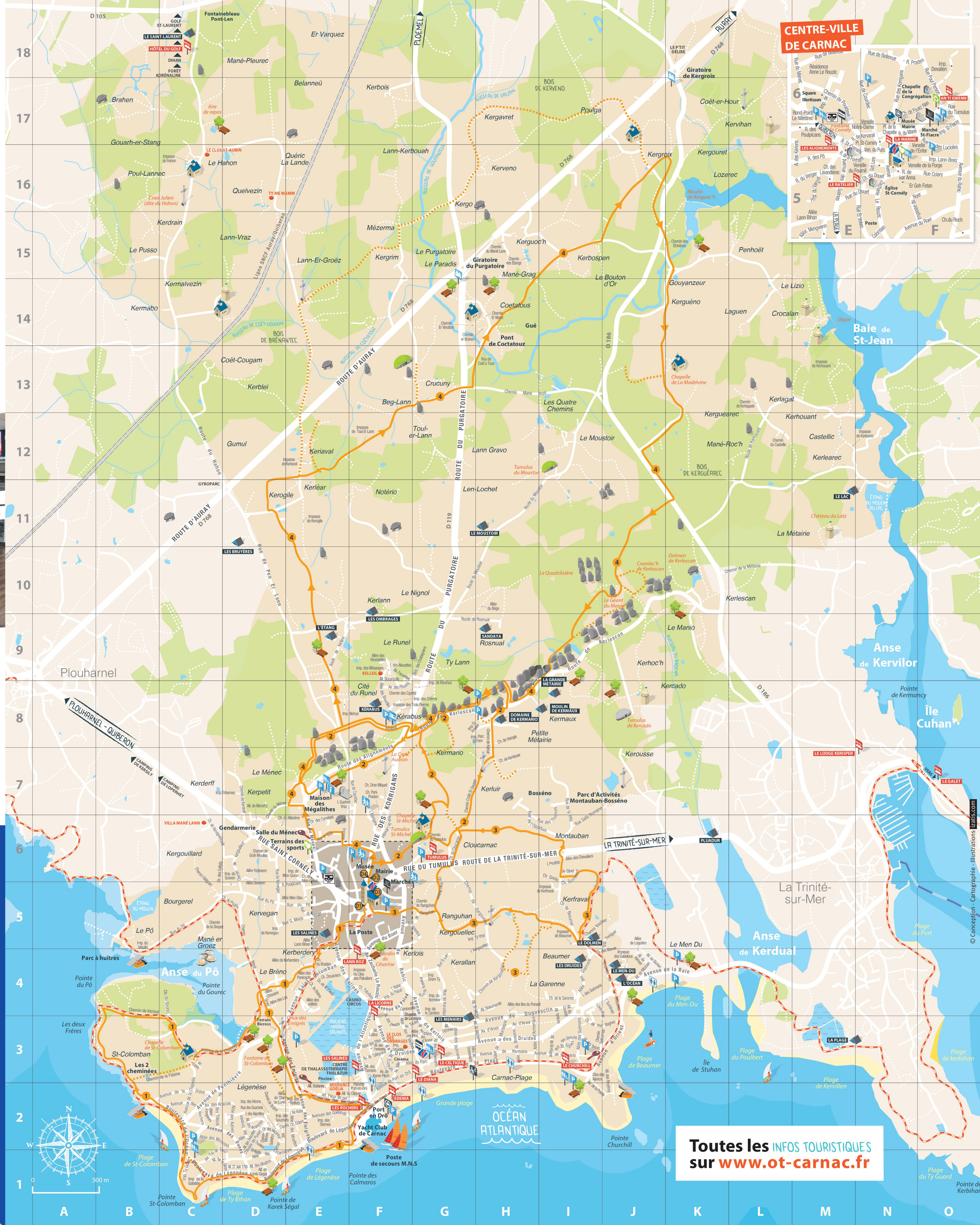

Toutes les INFOS TOURISTIQUES
sur www.ot-carnac.fr

Liste des rues / *Street list / Straßennamen*

27 juin 1795 (allée du) D1
Acacias (avenue des) C2/D2
Aigrettes (impasse des) D2
Albatros (allée des) D1
Algues (allée des) I3
Alignements (allée des) G3
Alignements (route des) E7/F7
Aliguen (chemin) C6
Alouettes (allée des) F8
Alouettes (impasse des)
Cité du Runel F9
Amarantes (allée des) D2
An Auter (impasse) E2
Ar-Lorh (impasse) C3
Armorique (allée d') H3
Arvor (avenue d') G3/H3/I3
Ar-StivelL (chemin) I6
Atlantique (avenue de l') F2/F3
Aulnes (allée des) D2
Avocettes (allée des) D2
Base Nautique (bd de la) F2
Beaumer (impasse de) I5
Beaumer (chemin de) J4/I5
Beaumanoir (allée de) H4
Bégo (Allée du) H10
Bellevue (rue de) E6/F6
Bellevue (impasse de) E6
Bernaches (chaussée) E2/F2
Bosseno (allée du) H3
Bouvreuil (allée des)
Cité du Runel F9
Braden (chemin du) E4
Brahen (chemin du) D2
Bréno (chemin du) E4
Bretagne (allée de) I3
Bruyères (allée des) J3-J2
Calfats (chemin des) C6
Camélias (chemin des) E6
Carrière (impasse de la) G4
Castellic (chemin du) L12
Chapelle (avenue de la) C3/D3
Chapelle (place de la) Ville) F5
Chasses Marées (impasse des) D2
Châtaigniers (allée des) G9
Chênes (impasse des) F8
Chevaliers (allée des) I6
Chouans (allée des) D4
Clair de Lune (allée) D2
Clipper (allée du) F2
Cloucarnac (chemin de) G6
Coét à Tous (Rue de) H13
Colary (rue) Ville F5
Colomban (avenue St) E4
Cornély (rue St) D6/E6/E5/F5
Cornély (placette St) F5
Cornouaille (allée de) F4/G4
Couédic (allée du) I4
Courdiec (rue de) F6
Courlis (chemin des) D2/E2
Cormorans (allée des) D1/E1
Croez Er Gwenn (chemin) G7/H7
Cromlech (allée du/rue du) G3/H3
Cyprès (allée des) G8
Devallen (impasse) F6
Dervenn (allée) D6
Dolmens (allée des) G3
Douaniers (chemin des) E4
Douet (chemin du) Bourg F5
Douet (rue) E5/F5
Dran Miquel (chemin) F7
Dran Ty (impasse) G4
Druides (avenue des)
..... FGHI3/I4/J4
Druides (impasse des) F3
Duguesclin (avenue) G3/H3/I4
Dunes (avenue des) C2/D2
Écureuils (allée des) F3
Eiders (chemin des) E2
Église (place de) Bourg F5
Elfes (allée des) F3
Émigrés (avenue des) E2/E3
Enfer (venelle de l') F5
Er Brahen (chemin) H14
Er-Goh-Fetan (chemin de) F5
Er-Lari (rue) G4
Er Mané (chemin) H14
Er Praden (impasse) H8
Er-Voten (rue) E5
Er-Velin (rue) E6
Er Vinotten (chemin) H14
Étrivières (chemin des) K15
Étangs (chemin des) H15
Falaise (chemin de la) B3/C3
Farfadets (allée des) F3
Fauvettes (allée des)
Cité du Runel F9/F8
Fleur de Sel (allée) E2
Fontaine (rue de) Bourg E5
Fontaine (place de la) E5
Forge (venelle de la) Bourg F5
Fougères (allée des) C2
Fournil (venelle du) Bourg F5
Gabelous (impasse des) J4
Galatée (impasse de la) CI
Gallo Romaine (rue) I6
Garenne (chemin de la) I4
Genêts (allée des) F3
Glycines (allée des) G3
Goélands (avenue des) E2
Goëlettes (impasse des) D2
Goémons (impasse des) I4
Goémons (allée des) I4
Goh-Lore (rue du) Bourg F5
Gourec (chemin du) C4
Grah Moullac (chemin du) D6
Grello (chemin du) I6
Grève (avenue de la) C2
Grillons (allée des) I3/I4
Guehen Vraz (impasse) E7/F7
Guirtinen (impasse du) J4
Gumenen (chemin du) I6
Hahon (route du) ..... C12 à C16
Hahon (impasse du) C16
Haliguen (chemin) C6
Hérons (impasse des) D2
Hirondelles (allée des) F9
Iles du Ponant (allée) H4
Illertissen (square) Bourg E6
Karek-Segal (allée de) D1
Kérabus (impasse de) G8
Kerallan (rue de) G4
Ker Anna (rue de) F5
Kerberdery (allée de) E4
Kerclouer (chemin de) H7
Kerderff (chemin de) D7
Kerenflech (avenue de) F3
Kerfraval (impasse de) I5
Kergouellec (impasse de) H4
Kergouellec (chemin de) G5/H4/H5
Kergouillard (chemin de) D6
Kerhouant (route de) L12
Keriaval (impasse de) E12
Kerions (allée des) E5
Kerivor (chemin de) B4/C4
Kerlagade (chemin de) L13
Kerlann (route de) E8/E9
Kelescan (route de)
..... G8/H8/I9/J9/K10
Kerlois (avenue de) G3/G4
Kerluir (chemin de) H7/H8
Kerogile (impasse de) E11
Kermario (avenue de) G3/H3/I3
Kervarail (rue de) Bourg E5/F5
Kervegan (rue de) D6/D5
Kervignahouët (chemin de) C6/D6
Kistinenn (allée) D6
Korrigans (rue des) F6/F7
Korrigans (impasse des) F6
Kreisker (rue du) G4
Kreisker (impasse du) G4
Lann Bihan (allée) E5
Lann-Breiz (impasse) F5
Lann-Vraz (allée) I4/J4
Lanvelan (rue de) F6
Lavandières (chemin des) E5
Légenèse (bd de) DI/E1/E2
Lucioles (rue des) F5
Lutins (allée des) F3
Macareux (chemin des) D2
Mane (rue du) Bourg F5
Mane Er Groez (chemin du) . D4/D5
Mane-Brizil (chemin de) .. H13/I13
Manit Lann (chemin du) H15
Marais (chemin des) I4/J4
Marjo (rue du Grand) E5
Men Glas (allée) E5
Men-Gurun (ch. et imp.) E5/D6
Mengwenn (allée) E5
Menhirs (allée des) F3/G3
Ménec (chemin du) D6/D7
Ménec (rue du) E6
Menehy (allée de) D6
Mésanges (impasse des)
cité du Runel F9
Miln (avenue) F3
Mimosas (allée des) C2/D2
Michel (allée St) G4/H4
Montagne (allée de la) H3
Montauban (chemin de) I6/J7
Mouettes (allée des) E2
Moulin (impasse du) B5
Moustoir (route du) G10/H10/H11
Nehue (impasse) E8/F8
Nilestrec (chemin du) D6/E6
Nilestrec (rond point du) E6
Notre Dame (venelle) F5
Océan (boulevard de l') C2
Océania (allée) E2
Oeillets (allée des) E4
Oppidum (rue de l') I6
Orient (avenue d') I3/J3/J4
Ormeaux (allée des) D2
Palud (avenue du) F4
Palud (impasse du) F4
Paludiers (chemin des) F4
Panicauts (allée des) E4
Parc (allée du) G3
Parc Belann (chemin) G5
Parc Er Forn (impasse) H8
Pen Er Lann (route du)
..... E8/E9/D10/D11
Penthièvre (avenue de) C2/D3
Peupliers (allée des) G3
Pins (allée des) G3
Pinsons (allée des) Cité du Runel . F8
Plage (bd de la) F2/G3/H3/I3
Plouhamel (route de) . D6/C7/A8/B8
Pluviers (chaussée des) D2
Pô (rue du) C5/D5/E5
Pointe (avenue de la) I2/J2
Port-Bagheu (chemin de) I3
Port-en-Drô (avenue) F2/F3
Port-en-Drô (passage de) F3
Pouez-Alen (chemin de) F6
Pouldevé (chemin de) E6
Pouldevé (impasse de) E6
Pouldu (chemin du) D5
Poullelo (impasse) I6
Poul-Person (rue de) F6
Poulpicans (rue des) E5
Park Praden (chemin) F7
Praden (rue) F6
Puits (venelle du) F5
Purgatoire (rte du) ..... G8 à G13
Quarante Pieds (chemin de) E4
Rahic (imp. et av. du) F4/F5
Ranguhan (rue et imp.) F5/G5
Ranguhan (chemin de) F5/G5
Reflets (impasse des) D2/E2
Roch (chemin du) F5/G5
Rochers (avenue des) C2
Roër (avenue du) F5
Roër (impasse du) F5
Rosnual (route de) G9/H9
Salicornes (chemin des) J3
Salines (avenue des) E4/E5/F4
Saules (avenue des) F3/G3
Scaven (impasse du) D5
Sinagots (impasse des) D1/D2
Skopet (chemin de la) C5
Sternes (impasse des) E2
St-Fiacre (place du marché) .. F5/F6
Souchets (impasse) D2
Souchets (rue des) D2/E2
Tal-ar-Treiz (avenue) C2/D1
Talleyrand (avenue de) F3
Tamaris (allée des) F3
Tennis (allée des) I3
Thermes (rue des) I6
Thoniers (impasse des) D2
Tilleuls (avenue des) C2
Toul Er Lann (impasse de) F12
Trihornec (impasse) D7
Trois Pierres (impasse de) F8
Tumulus (rue du) F6/G6
Tumulus (chemin du) G6
Ty-Bihan (allée de) C1/D1
Ty-Gouar (impasse) C1
Varechs (allée des) I3
Veingle (chemin du) H8
Verger (rue du) E5
Verger (impasse du) E5
Vieux Lavoir (rue du) I6
Villa (rue de la) I6
Voullien (chemin du) I5/J5
Zacharie Le Rouzic (avenue) . F4/F5

Édifices / Buildings / Gebäude

Base Nautique F2
Chapelle de Coetatouz G14
Chapelle de la Congrégation F5
Chapelle de la Madeleine K13
Chapelle St-Colomban C3
Chapelle St-Michel G6
Chapelle de la Plage F3
Centre Culturel Locmaria-Plage F3
Cimetière - Rue du Tumulus F6
Cimetière - Rue Bellevue F6
Cromlech du Ménec E7
Collège des Korrigans F7
Collège St-Michel F5/G5
Église St-Cornély F5
Fontaine St-Cornély E5
Fontaine St-Colomban D3
Gare Routière G3
Gendarmerie E6
Marais Salants (anciens)
..... E3/E4/F4/F3
Marché de St-Fiacre F5
Mairie F5
Médiathèque - Espace culturel
Terraqué (la) F5
Musée F6
Office du Tourisme Plage G3
Office du Tourisme Bourg F5
Poste de Secours F1
Poste F5
Résidence Anne Le Rouzic
(Foyer des personnes âgées) E6
Salle du Ménec E6
Salle Omnisports E6
Terrain de sports E6

Lieux-dits / Locality / Flurnamen

Beaumer I4
Bourgerel C5
Bouton d'Or (le) J15
Bréno D4/E4
Castellic M12
Clos des Ajoncs I3
Cloucarnac G6/H6
Couetatouz HI4
Coët-Cougam DI3
Coët Er Hour KI7
Croix Audran F7
Crocalan L14/M14
Crucuny G13
Gouyanzeur K15
Hahon (le) C16/D16
Kerallan G4
Kerberdery E4
Kerbois F17
Kerbospern I15
Kercado K8
Kerderff C7
Kerdrain C15
Kerfraval I5
Kergouellec G5
Kergouillard C6
Kergouret K16
Kergrim F15
Kergroix J16/K16
Kerguearec K12/K13
Kergueno K14
Kerguoc'h H15
Kerhouant L12/M12
Keriaval E12
Kerlagat L13
Kerlann F10
Kerlear E11
Kerlearec M12
Kerlescan K10
Kerlois G4/F4
Kerloquet (étang) I9
Kerluir H7
Kermabo B14
Kermalvezin C14
Kermaux I8
Kerogil D11/E11
Kerousse J7
Kerpetit D7
Kervegan D5
Kerveno H16
Kervihan L17
Lac (le) N11
Légenèse D2
Lizo (le) L14/M14
Lozerec K16/L16
Mane-Brizil H13/I13
Mané-er-Groez C5
Mane-Kerioned D12/E12
Manio (le) K9
Madeleine (la) J13/K13
Ménec D7/E7
Montauban I6
Moustoir (le) I12
Nignol (le) F10/G10
Notério F11
Penhoët L15
Pô (le) B5
Pointe des Calmaros F2
Pointe Churchill J2
Pointe du Gourec C4
Port En Dro F2
Poulga I17
Pusso (le) B15/C15
Purgatoire (le) G15
Quatre-Chemins I13
Quelvezin D16
Quéric la Lande E16
Ranguhan (le) G5
Rosnual H9
Saint-Colomban B3/C3
Ty-Lann G9

LÉGENDES

- Office de Tourisme / Tourist office / Touristeninformation / Oficina de turismo / Ufficio del turismo
- Hôtel - Chambres / Hotel - Rooms Hotel - Zimmer / Hotel / Albergo
- Chambres d'Hôtes / Guest houses / Gästezimmer / Pensiones / Chambres d'hôtes
- Défibrillateur / Defibrillator / Defibrillator / Defibrilateur / Defibrillatore
- Toilettes publiques / Public toilets / Toiletten / WC publicos / Bagni pubblici
- Toilettes handicapés / Disabled toilets / Behindertentoiletten / Inodoros con discapacidad / Servizi igienici per disabili
- Établissements scolaires / school / Schule / Establecimiento escolar / Istituti scolastici
- Point accueil plage handicapés / Access beach people reduced mobility Zugangsmöglichkeit Strand für Behinderte / Acceso a la playa con movilidad reducida / Accesso per disabili alla spiaggia
- Alignement de mégalithes / Alignments of stones / Steinalleen / Alineamiento de magalitos / Allineamenti di menhir
- Tumulus / Tumulus / Hünengräber Tumulo / Tumulo
- Dolmen / Domen / Dolmen / Dolmen / Dolmen
- Menhir / Menhir / Menhire / Menhir / Menhir
- Camping / Camp sites / Camping / Campeggio
- Tennis / Tennis / Tennis / Tennis
- Aire de co-voiturage / Car pool area / Mitfahrerparkplatz / Área de co voiturage / Area di car sharing
- Parking / Car park / parkpltaz / Aparcamiento / Parcheggio
- Parking camping-car / Motorhome parking / Wohnmobil-Parkplatz / Aparcamiento camping car / Parcheggio camper
- Arrêt bus / Bus stop / Bushaltestelle / Parada de Autobús / Fermata dell' Autobus
- Écostation / Bin and container area / Müllcontainer-Zone / Area basura / Area spazzatura
- Zone planches à voile / Area for sailboard / Bereich für Windsurfing / Zona de windsurf / Zona dedicata al windsurf
- Cale / Water tank / Anlegestelle / Muelle / Stivaggio
- Église / Church / Kirche / Iglesia / Chiesa
- Chapelle, Abbaye / Chapel, Abbey / Kirsche, Kapelle, Abtei / Capilla, Abadia / Capella
- Cimetière / Churchyard / Friedhof / Cementerio / Cimitero
- Croix, calvaire / Cross, calvary / Kreuz / Cruz, calvario / Croce, calvario
- Fontaine, Lavoir / Fountain / Brunnen / Fuente, lavadero / Fontana, lavatoio
- Château / Castle / Schloss / Castillo /Castello
- Chemin piétonnier / Footpath / Fussweg / Camino peatonal
- Piste cyclable / Cycle path Radfahrweg / Ciclopista / Pista ciclabile
- Point de vue / Point of view / Aussichtspunkt / Vista / Punto panoramico
- Départ Petit Train / Departure little train / Abfahrt des kleinen Besichtigungszugs / Salida de tren turistico / Partenza trenino
- Carnac Visio Tour / Guided Tours on a open bus / Stadtführung im Cabriobus / Visitas guiadas en bus abierto / Carnac torre visio
- Aire de pique-nique / Picnic area / Picknickplatz / Area de picnic / Area picnic
- Borne électrique pour recharger les véhicules électriques / Changing station for electric vehicles / Ladestation für Elektroautos / Sistema de carga conductiva para vehículos eléctricos / Posteggio elettrico automile
- Aire de services camping-car / Camping car area / Wohnmobilbereich / Área de camping /Area camper

EXPERIENCE By CARNAC

VISITES incontournables à Carnac

\ Must see visits
\ Die unumgänglichen Besuche
\ Las visitas imprescindibles
\ Le visite indispensabili

1 ALIGNEMENTS DU MÉNEC

1050 menhirs répartis sur 11 files pour une longueur de 1165 mètres. Le plus haut menhir atteint 4 mètres.

\ 1050 stones in 11 rows spanning a total length of 1165 meters. The highest menhir reaches 4 meters.

\ 1050 Menhire auf 11 Reihen für eine Länge von 1165 Meter. Der höchste Menhir erreicht 4 Meter.

\ 1050 menhires distribuidos en 11 filas para una logitud de 1165 metros.

\ 1050 menhir ripartiti su 11 file su una lunghezza complessiva di 1165 metri. Il menhir più alto raggiunge i 4 metri di altezza.

2 ALIGNEMENTS DE KERMARIO

1029 menhirs sur 10 files, le « Géant du Manio », le plus haut menhir de la région dépasse 6 mètres.

\ 1029 stones in 10 rows, the "Géant du Manio" is the highest stone in the area with more than 6 meters.

\ 1029 Menhire auf 10 Reihen, der «Géant du Manio», der höchste Menhir der Region ist mehr als 6 Meter hoch.

\ 1029 menhires in 10 filas, el "Gigante del Manio", ossia il menhir più alto della región que supera 6 metros de altura.

\ 1029 menhir su 10 file, il "Gigante del Manio", ossia il menhir più alto della regione supera i 6 metri di altezza.

3 ALIGNEMENTS DE KERLESCAN

Le plus petit et le plus préservé des trois sites se compose de 555 pierres réparties sur 13 files.

\ The smallest and the best preserved among the three sites contains 555 stones in 13 rows.

\ Das Kleinste und das am besten Erhaltene der 3 Steinfelder besteht aus 555 Menhiren auf 13 Reihen.

\ El más pequeño y más preservado de los tres sitios está compuesto de 555 piedras distribuidas en 13 filas.

\ Il più piccolo e più preservato dei tre siti è costituito di 555 pietre ripartite su 13 file.

4 MUSÉE DE PRÉHISTOIRE

Haut lieu du mégalithisme, Carnac expose dans son musée l'une des plus riches collections préhistoriques d'Europe consacrée aux peuples néolithiques.

\ A major megalithic site, Carnac houses in its museum one of the most comprehensive prehistoric collections in Europe dedicated to the Neolithic peoples.

\ Als Hochburg der Megalithkultur, zeigt Carnac in seinem Museum eine der vielfältigsten prähistorischen Sammlungen in Europa, von der Altsteinzeit bis zur galloramanischen Epoche.

\ Importante lugar del megalitismo, Carnac expone en su museo una de las más valiosas colecciones prehistoriós de Europa consacrada al pueblo neolítico

\ Santuario del megalitismo, Carnac espone nel suo museo una delle più ricche collezioni preistoriche d'Europa dedicata ai popoli neolitici.

5 LE TUMULUS ST-MICHEL

C'est le point culminant de la ville qui offre une vue imprenable sur l'océan et les îles.

\ It's the highest point of the town which offers a beautiful view over the ocean and the islands.

\ Der höchste Punkt der Stadt bietet einen wunderschönen Ausblick auf den Ozean und die Inseln.

\ Este edificio que data de 1664 fue reconstruido dos veces.

\ Questi due monumenti si trovano sulla vetta più alta di Carnac da cui si gode una vista eccezionale sulla Baia di Quiberon.

6 L'ANSE DU PÔ

Ce petit port abrite maintenant de nombreux chantiers ostréicoles.

\ Dieser kleine Hafen beherbergt zahlreiche Austernparks.

\ Esta pequeño puerto resguarda actualmente numerosas explotaciones ostrícolas.

\ In questo porticciolo si sono insediati numerosi allevamenti di ostriche.

7 ST-COLOMBAN

Cet ancien village, dont les maisons sont en granit domine l'anse du Pô.

\ This ancient village with its granite houses overlooks the Pô headand.

\ Dieses alte Dorf mit seinen Häusern aus Granit überragt die Pô-Bucht.

\ Esta antiguo pueblo, cujas casas son de granito, domina la ensenada del Pô.

\ Questo antico villaggio di pescatori con le sue case in granito domina l'ansa del Pô.

8 ÉGLISE ST-CORNÉLY

Cette église du 17e siècle, dédiée au saint protecteur des bêtes à cornes, est connu comme l'un des plus beaux monuments du Morbihan.

\ The church built in the 17th century is regarded as one of the most beautiful monuments in Morbihan.

\ Die Kirche, die im 17. Jahrhundert erbaut wurde, wird als eines der schönsten Bauwerke des Morbihans angesehen.

\ Este edificio construido en el siglo XVI y dedicado a este santo protector de los animales con cuernos.

\ Questa chiesa del XVII secolo dedicata al santo protettore delle bestie con corna, è noto come uno dei più bei monumenti del Morbihan.

9 KERIAVAL

Le dolmen de Keriaval est un exemple de tombes qui compte quatre chambres funéraires.

\ The Keriaval dolmen is an example of tombs with four funeral rooms.

\ Das Dolmen von Keriaval ist ein Grabbeispiel, das vier Grabzimmer zählt.

\ El dolmen es un ejemplo de tombas con cuatro cámaras funerarias.

\ Il dolmen di Keriaval è un esempio di tomba con quattro camere funerarie.

10 LES CHAPELLES

La chapelle de la Madeleine était autrefois une léproserie. La Chapelle de Kergroix date du 16e siècle.

\ Madeleine's chapel was once a leper house. Kergroix's chapel goes back to the 16th century.

\ Der Standort der Kapelle «Chapelle de la Madeleine» war früher ein Leprakrankenhaus. Die Kapelle von Kergroix stammt aus dem 16. Jahrhundert.

\ El sitio de la la capilla Madeleine fue en otra época una leproseria. Esta capilla Kergroix se remonta al siglo XVI.

\ La Cappella della Madeleine era anticamente un lebbrosario. La Cappella di Kergroix risale al XVI secolo.

CARNAC circuits de randonnées

Balisage jaune
Yellow markup
Gelbe Beschilderung
Marcado amarilla
Markup giallo

Départ D1 D2 D3 D4
Départ Musée de Préhistoire
Departure Carnac Prehistory Museum
Ausgangs punkt Museum für Urgeschichte
Salida museo de prehistoria
Partenza museo della preistoria

Circuit 1
10 km - 2h30
Chemin de messe de St-Colomban
St Colomban walking tour
Wanderwegvon St Colomban
Camino de St Colomban
Percoso di St Colomban

Circuit 2
7 km - 1h45 ou 10 km - 2h35
Les Alignements
The Stones
Die Steinreihen
Los Megalitos
Il allineamenti

Circuit 3
5 km - 1h
Les Marais
The Marshes
Die Sümpfe
Los Pantanos
Il paludi

Circuit 4
17 km - 4h15
(Circuit non praticable en hiver. Certains passages interdits aux vélos au niveau des Alignements : voir signalétique sur place)
Tro Vraz

---- Circuit GR®34
—— Pistes cyclables
- - - Voies partagées

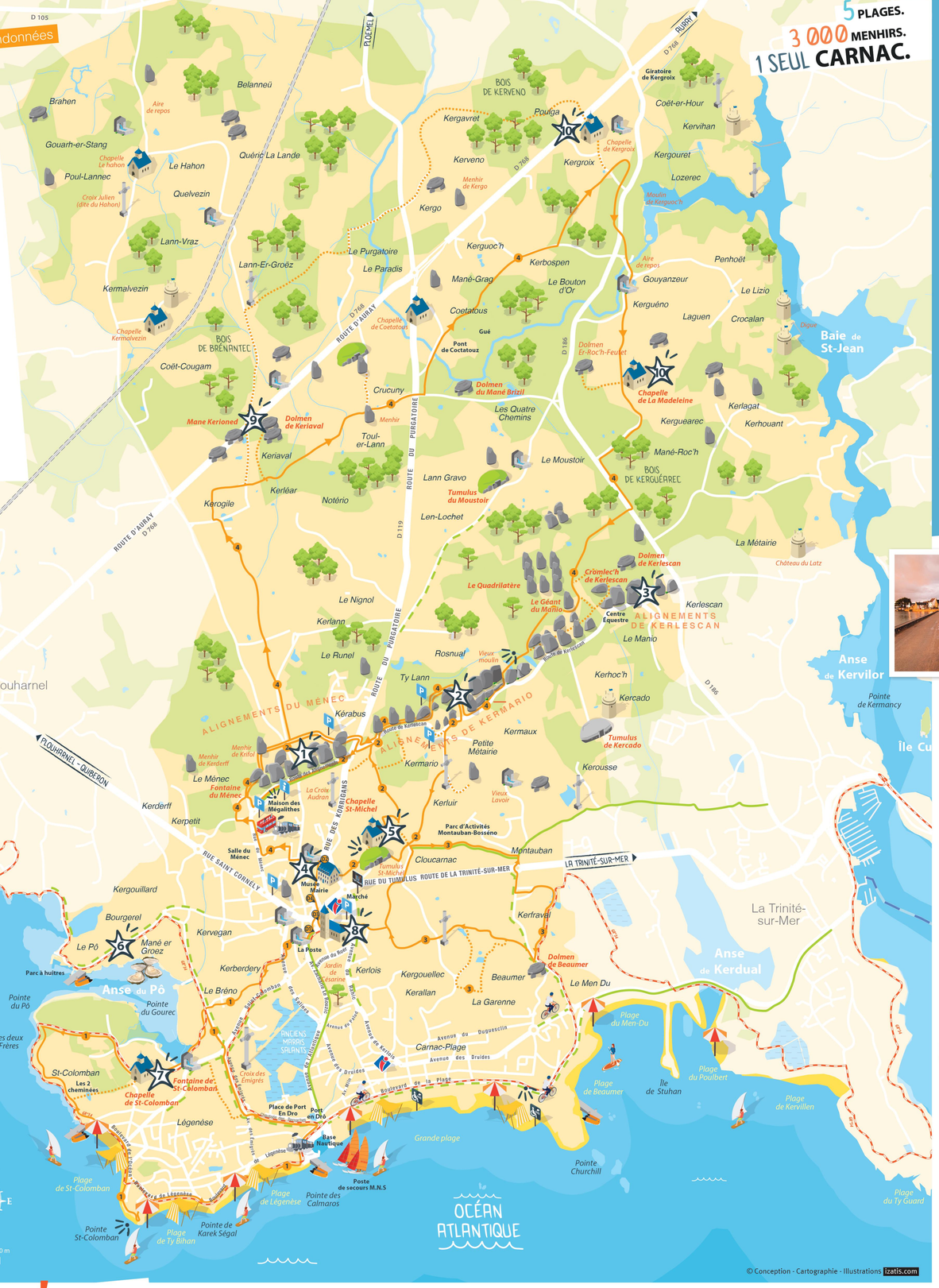

5 PLAGES.
3 000 MENHIRS.
1 SEUL CARNAC.

VISITES des environs

\ Visits of the surroundings
\ Besichtigungen in der Umgebung
\ Visitas de los alrededores
\ Visite dei dintorni

1 RIA D'ÉTEL

Étel, ancien port thonier, à découvrir l'île de Saint-Cado.

\ Old tuna's port - to discover : Saint Cado 's island.

\ Ehemaliger Thunfischhafen, Entdecken Sie die Insel von Saint Cado.

\ Antiguo puerto atunero. Lo que no debe perderse : la isla de San Cado.

\ Antico porto di tonno. Scoprire : L'isola di Saint Cado.

2 LA TRINITÉ-SUR-MER

Le port de plaisance est le rendez-vous des amoureux de la mer et des skippeurs de renoms.

\ The marina is the meeting of the lovers of the sea and famous skippers.

\ Der Hafen ist der Treffpunkt der Meerliebhaber und berühmten Skipper.

\ Un puerto de ocio y la cita de los enamorados del mar y de los famosos navegadores.

\ Un porto turistico e l'appuntamento degli amanti del mare.

3 LOCMARIAQUER

Située à l'entrée du Golfe du Morbihan, Locmariaquer est le port d'embarquement pour faire une balade en bateau dans le Golfe du Morbihan. Visite du site mégalithique de la Table des Marchands.

\ Located at the entrance of the Gulf of Morbihan, Locmariaquer is the port to make a boat trip in the Gulf of Morbihan. Visit of the megalithic site : la Table des Marchands.

\ Locmariaquer befindet sich an der Öffnung des Meerbusens Golfe du Morbihan. Ab dem Hafen können Sie Bootsfahrten im Golf machen. Besichtigen Sie die megalithische Stätte "Table des Marchands".

\ Situado en la entrada del Golfo de Morbihan, Locmariaquer es el puerto de embarque para darse un paseo en barco en el golfo. Visita del sitio megalítico de la Table des Marchands.

\ Situato all'ingresso del Golfo di Morbihan, Locmariaquer è il porto d'imbarco per la traversata sul golfo di Morbihan. Scoprire : Una visita del sito megalitico della Table des Marchands.

4 QUIBERON

La côte sauvage s'étend sur 8 kms, une route côtière permet de découvrir ce site naturel. Le port de pêche est le lieu d'embarquement pour les îles : Belle-Île-en-Mer, Houat et Hoëdic.

\ The wild coast stretches along a coast road of 8 kilometers. The fishing port is the place to board to the islands : Belle-Île-en-Mer, Houat and Hoëdic.

\ Die wilde Küste erstreckt sich über 8 Kilometer, die Sie dank einer Küstenstraße entdecken können. Der Fischereihafen ist der Abfahrtsort zu den Inseln : Belle-Île-en-Mer, Houat und Hoëdic.

\ La costa salvaje se extiende sobre 8 kilómetros. Un camino costero permite descubrir este sitio natural. El puerto pesquero es el lugar de embarque para las islas: Belle Île-en-Mer, Houat y Hoëdic.

\ La costa selvaggia si estende su 8 kms, con una strada costiera per scoprire questo luogo naturale. Il porto di pesca è il posto d'imbarco per le isole : Belle-Île-en-Mer, Houat et Hoëdic.

AURAY 5

Ville d'art et d'histoire pour son patrimoine historique et architectural. À découvrir : le Port de Saint Goustan.

\ City of art and history for his historical and architectural heritage. To discover : Saint Goustan's port.

\ Kunst-und Geschichtsstadt auf Grund seines historischen und architektonischen Kulturerbes. Entdecken Sie den malerischen Hafen Saint Goustan.

\ Ciudad de arte y de historia para su patrimonio histórico y arquitectónico. Lo que no debe perderse : el puerto de San Goustan.

\ Città dell'arte e della storia per il suo patrimonio storico e architettonico. Scoprire : Il porte di Saint Goustan.

6 VANNES

Ville d'art et d'histoire datant du IIIe siècle. À visiter, les remparts de la ville, les maisons à pans de bois et la cathédrale Saint Pierre.

\ City of art and history built in the third century. To visit : the crush, the wooden houses and St Peter'cathedral.

\ Kunst-und Geschichtsstadt erbaut im 3. Jahrhundert. Besichtigen Sie die Stadtmauer, die Fachwerkhäuser und Sankt-Peter-Kathedrale.

\ Ciudad de arte y de historia que data del siglo III. Al descubrir: las almenas de la ciudad, las casas de madera y la catedral de San Pierre.

\ Città dell'arte e della storia del III secolo. Visitare : i bastioni dalla città, i case a graticcio e la cattedrale Saint Pierre.

BIENVENUE à Carnac

DÉTENDEZ-VOUS, on s'occupe de tout !

2 points d'informations à votre service
Tél. +33(0)2 97 52 13 52
accueil@ot-carnac.fr

CARNAC PLAGE
74 Avenue des Druides

CARNAC VILLE
Place de l'Église au Bourg

QUALITÉ TOURISME

Les services « billetteries et loisirs » dans les 2 bureaux

- Service de la billetterie maritime toute l'année pour les traversées vers les îles de Belle-Île-en-Mer, Groix, Houat, Hoëdic et pendant la saison estivale pour les compagnies effectuant des excursions dans le Golfe du Morbihan.

N'HÉSITEZ PAS À CONSULTER notre site !
ot-carnac.fr

ET AUSSI NOTRE SITE de séjour
carnactourisme.fr

SUIVEZ-NOUS carnac tourisme SUR